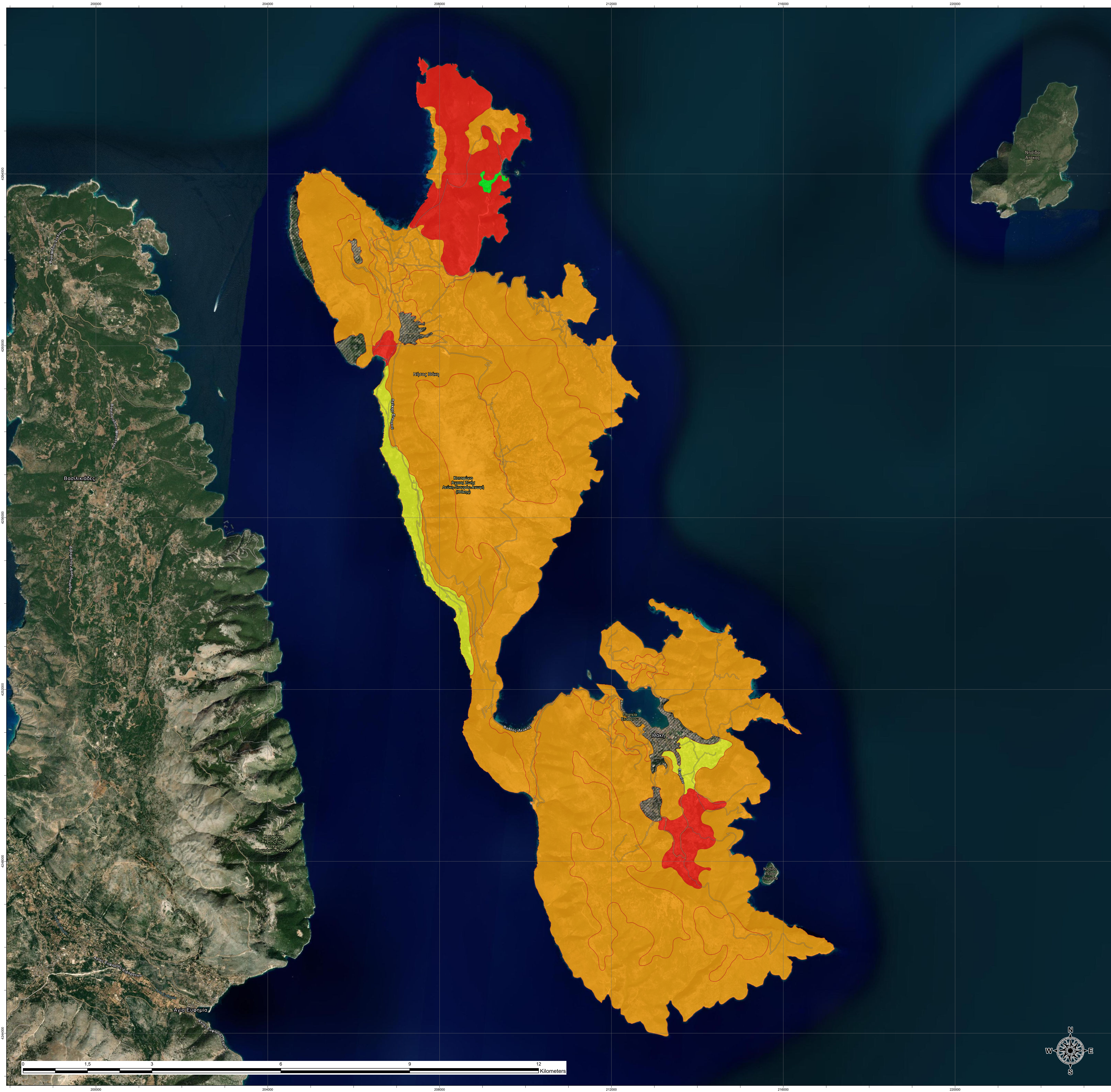




Τίτλος: Θεματικός χάρτης διαθέσιμου ψευδαργύρου (0-30εκ.) νήσου Ιθάκης

Υπόμνημα

- Διαθεσιμος Ψευδάργυρος (mg/kg)**
- ≤1 (Πολύ χαμηλός)
 - 1,1 - 2,9 (Χαμηλός)
 - 3,0 - 5,0 (Μέτριος/ικανοποιητικός)
 - 5,1 - 8,0 (Πλούσιο)
 - >8,1 (Πολύ υψηλός)
- Χαρτογραφική Εδαφική Μονάδα
- Αστικό




Ομάδα Χαρτογράφησης: Ζάγκλης Γεώργιος, Κολοβός Χρόνης

Συντάκτες: Κολοβός Χρόνης, Ζάγκλης Γεώργιος, Τσιτσέλης Γεράσιμος


Spatial Reference: Greek Grid

Τίτλος έργου: ΒΙΟΝΙΑΝ «Αράξεις προστασίας και ανάδειξης βιοποικιλότητας οικοσυστημάτων και περιοχών φυσικού κάλλους της Περιφέρειας Ιονίων Νήσων μέσω "έξυπνων" συστημάτων εντοπισμού, καταγραφής, ψηφιακής χαρτογράφησης και διαχείρισης πιέσεων»



Ευρωπαϊκή Ένωση
Ευρωπαϊκό Διαρθρωτικό
και Επενδυτικό Ταμείο

ΕΠΙΧΕΙΡΗΣΙΑΚΟ ΠΡΟΓΡΑΜΜΑ "ΙΟΝΙΑ ΝΗΣΙΑ 2014-2020"
Με την συγχρηματοδότηση της Ελλάδας και της Ευρωπαϊκής Ένωσης



ΕΣΠΑ
2014-2020
ανάπτυξη - εργασία - αλληλεγγύη